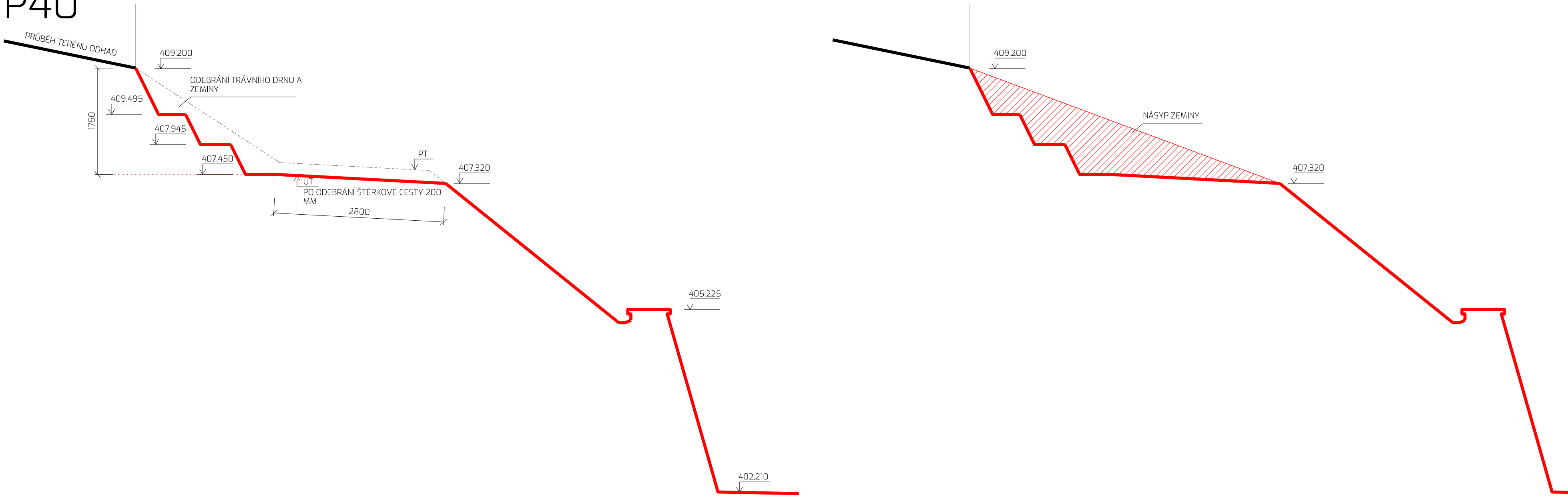
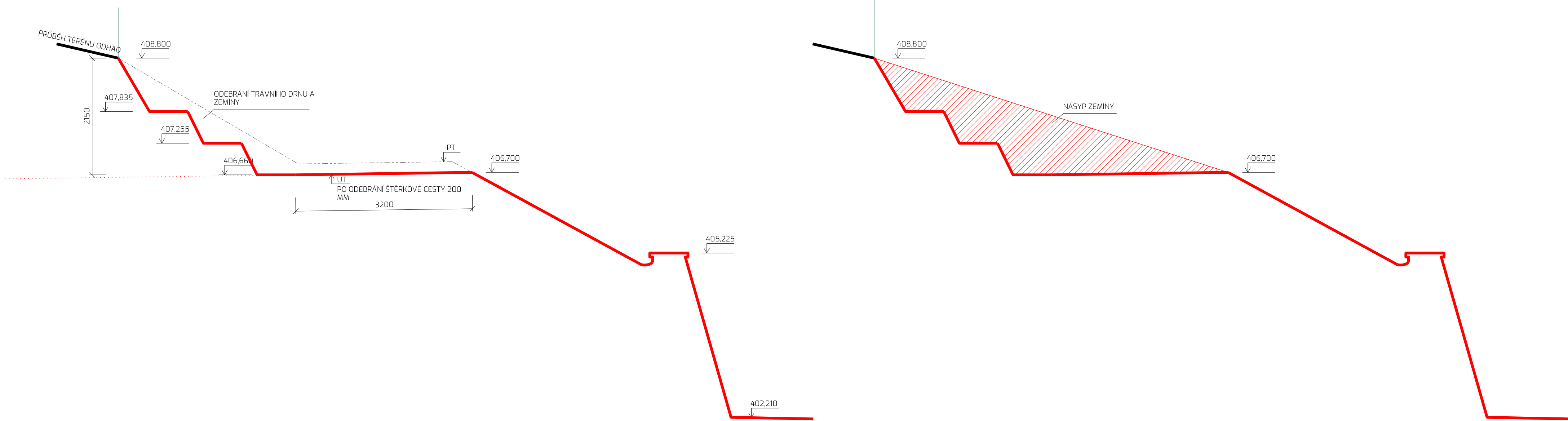



P40




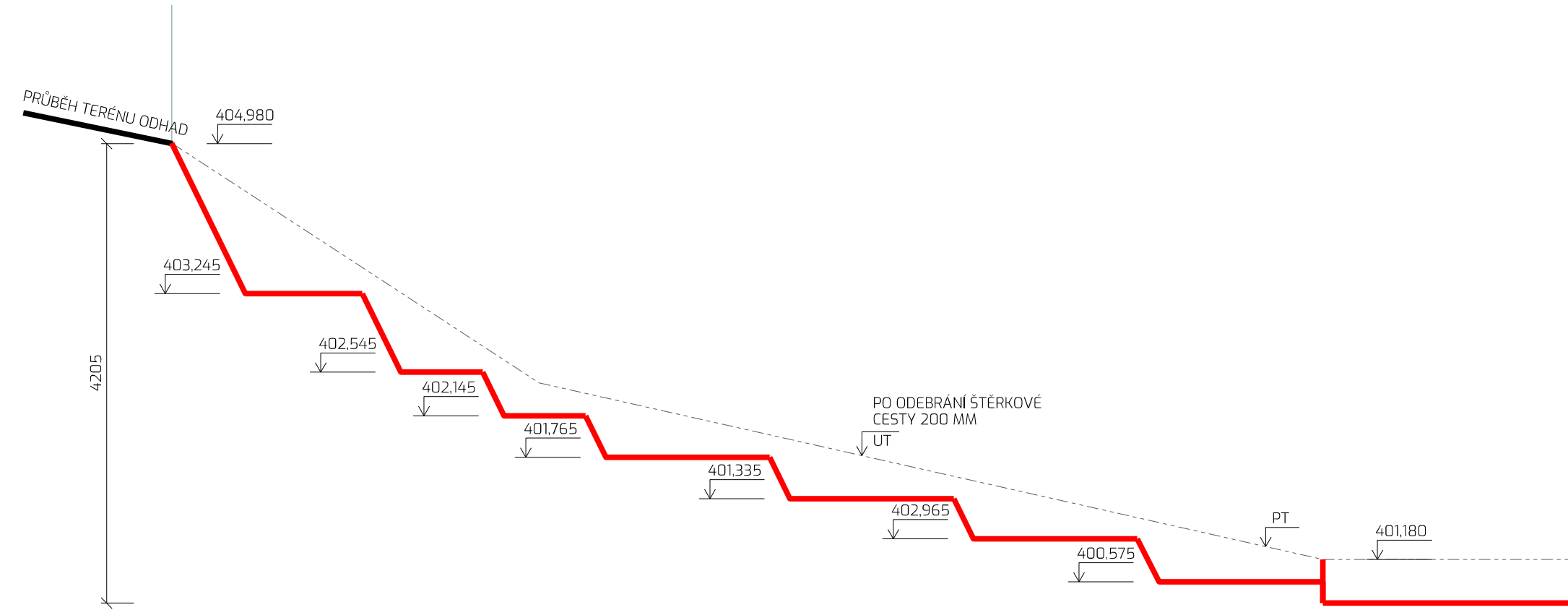
P41



P42



P43



- Legenda:
- ZEMINÍ PLÁN HTU
 - HTU - PŘÍPRAVA ÚZEMÍ / BOURÁNÍ ZPEVNĚNÝCH PLOCH
 - NAVŘHOVANÝ TERÉN
 - NAVŘHOVANÝ TERÉN
 - PŮVODNÍ TERÉN
 - STÁVAJÍCÍ STROMY

POZNÁMKA

-DLE DOPORUČENÍ GEOTECHNIKA POSTUPNĚ SVAHOVÁNÍ TERÉNU PRO ZAJISTĚNÍ STABILITY ZÁSVPU

-SVÁHOVÁNÍ MŮŽE BYT UPRAVENO NA MÍSTĚ PO POSOUZENÍ ODKOPU GEOTECHNIKEM

PRO ZÁSVP POUŽIT ZEMINU TRID F2 - F3 S MOŽNOU PŘÍMĚSÍ ŠTERKU HUTNĚNO PO 0,15 m NA P5

94% PRI VLHKOSTI BLÍZKÉ OPT. MINIMÁLNÍ PARAMETRY $f_{ct} = 28$, $c = 5$ MPa

-POVrch OPATŘENÍ PROTIEROZNÍ BIODEGRADABILNÍ GEO ROKOZ-UT A S FRÁKCI K PŮVRCHU KRÁTKÝMI KOTVICKAMI

-POSTUP PRÁCI NA MÍSTĚ KOORDINOVAT S GEOTECHNIKEM DLE SKUTEČNÝCH PODMINEK STAVBY

souřadnicový systém S-JTSK
výškový systém Bpv

objednatel: **Město Boskovice**
Masarykovo nám. 4/2
680 18 Boskovice

zakázka: **KOMPLEXNÍ OBNOVA PARKU U ZÁMEČKÉHO SKLENÍKU_AKTUALIZACE**
p. č. 1216/2, 1218/1, 1218/2, 1218/3, 1218/4, 1218/7, 1218/8, 1218/9, 1218/10, 1220/1, 1220/2, 1220/5
k. ú. Boskovice

stupně dokumentace: **Dokumentace pro zadání stavby dle vyhlášky č.169/2016 Sb.**

generální projektant: **EA architekti s.r.o.**
Rezkova 934/54
602 00 BRNO

m. 420 602 462 127
e. _ekchlerova@ea-architekti.cz
w. _www.ea-architekti.cz

autor návrhu: Ing. arch. Eva Eichlerová
spolupráce: Ing. arch. Zdeněk Eichler
Ing. arch. Michaela Korcová
Ing. arch. Maria Nováková

část: **50 03 STAVEBNÍ OBJEKTY**
D.3.1 SITUACE

paré číslo:

název výkresu: **HTU - ŘEZY TERÉNEM P40-P43**

číslo zakázky: 06-2025
datum: 09/2025
formát: 1040 X 630
měřítko: 1 : 50
číslo výkresu: **D.1.16**